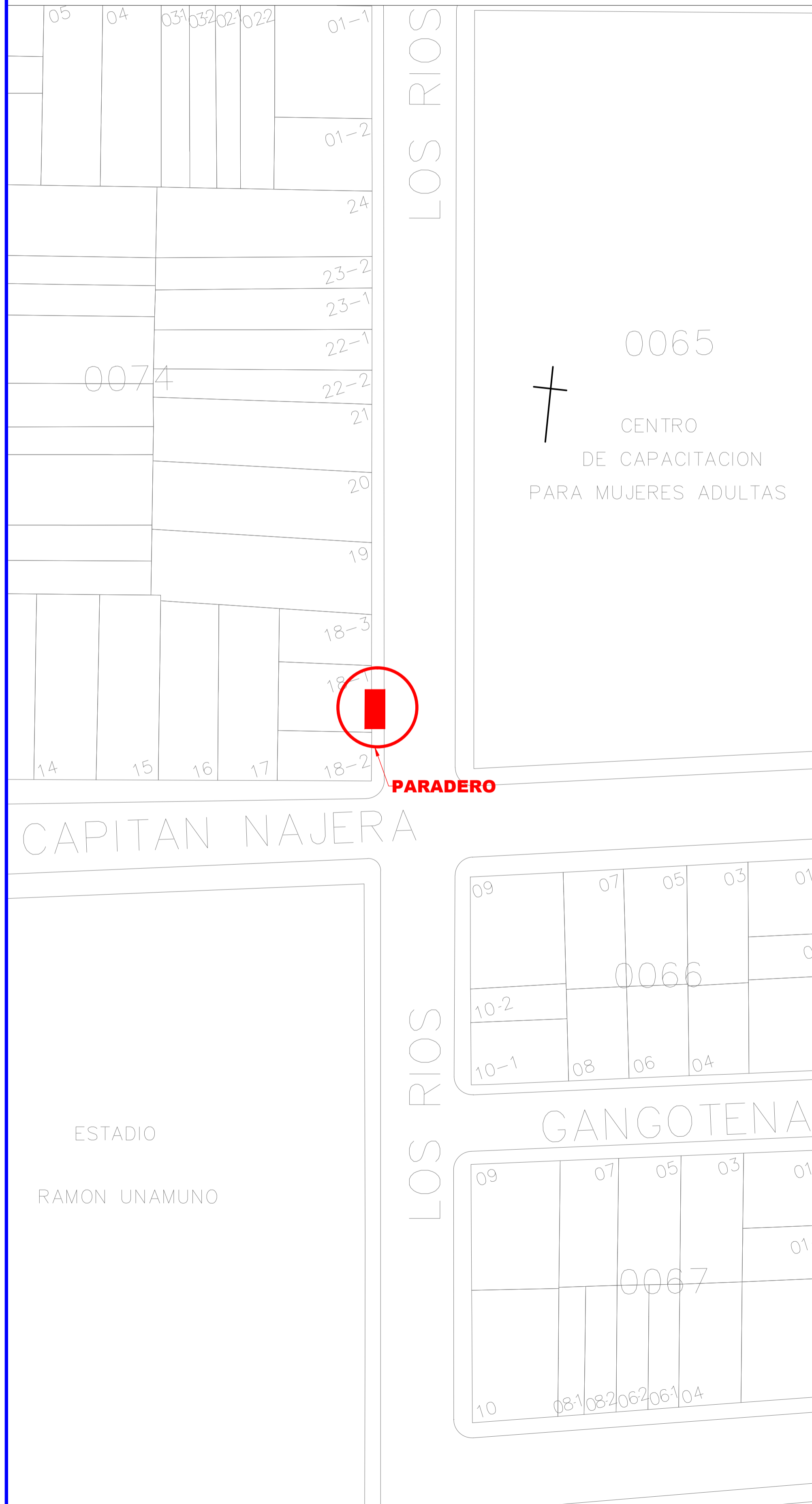



UBICACIÓN DE PARADEROS DE TRANSPORTE PÚBLICO DE LA CIUDAD DE GUAYAQUIL

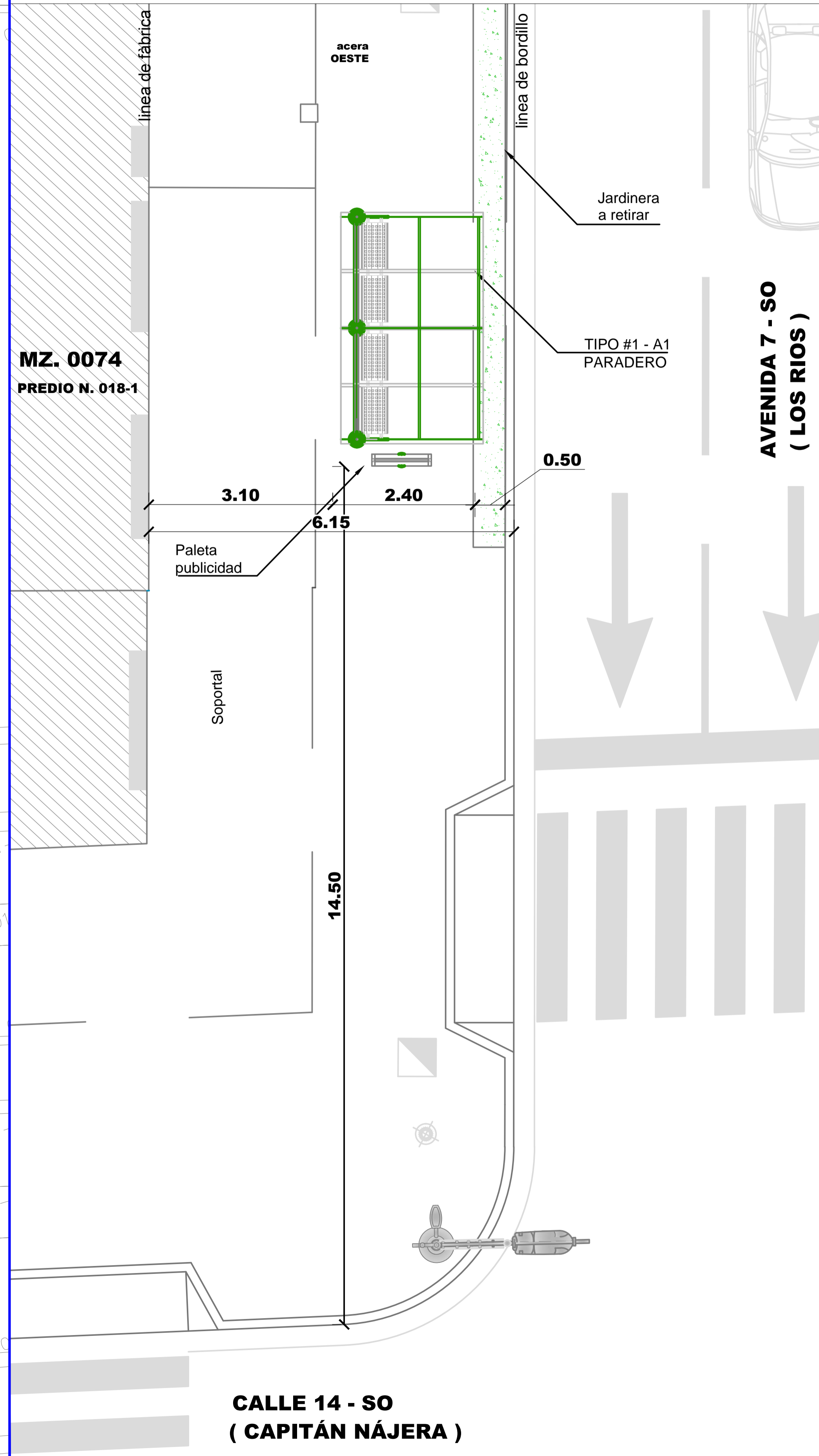

UBICACIÓN MAPA CATASTRAL

ESCALA 1:1000




PLANTA

ESCALA 1:100



REG. FOTOGRÁFICO



DATOS

CODIGO DEL PARADERO: 09-0074-018-1-25

DIRECCIÓN: AV. 7 SO (Los Ríos) Y CALLE 14 SO (Capitán Nájera)

ACERA: OESTE

ESTE PLANO ES PROPIEDAD DE LA M.I. MUNICIPALIDAD DE GUAYAQUIL



AB. ANDRÉS ROCHE
GERENTE GENERAL EPMT

PROYECTO:
**MOBILIARIO URBANO
PARADEROS DENTRO DE LA
CIUDAD DE GUAYAQUIL**

EQUIPO DE ESTUDIO:
ARQ. CESAR CALLE
ARQ. ALEXANDRA MORÁN

ESCALA: INDICADAS
FECHA: SEPTIEMBRE DEL 2016
DIBUJO: SR. JAIME GUZMÁN
ARCHIVO: D:\...JaimeGuzman\datos2016\Paraderos\ corredor 2/ fichas paraderos 2\LOS RIOS\23-26\23-26 paraderos.dwg

LAMINA:
25

ING. FERNANDO AMADOR
DIRECTOR DE TRANSPORTE PÚBLICO EPMT

ARQ. JOSÉ MIGUEL RUBIO JAÉN
DIRECTOR DE URBANISMO, AVALÚOS Y ORDENAMIENTO TERRITORIAL

ING. FERNANDO NAVAS
DIRECTOR DE TRANSITO EPMT

ARQ. GINO MERA GILER
SUBDIRECTOR DE PROYECTOS ESPECÍFICOS